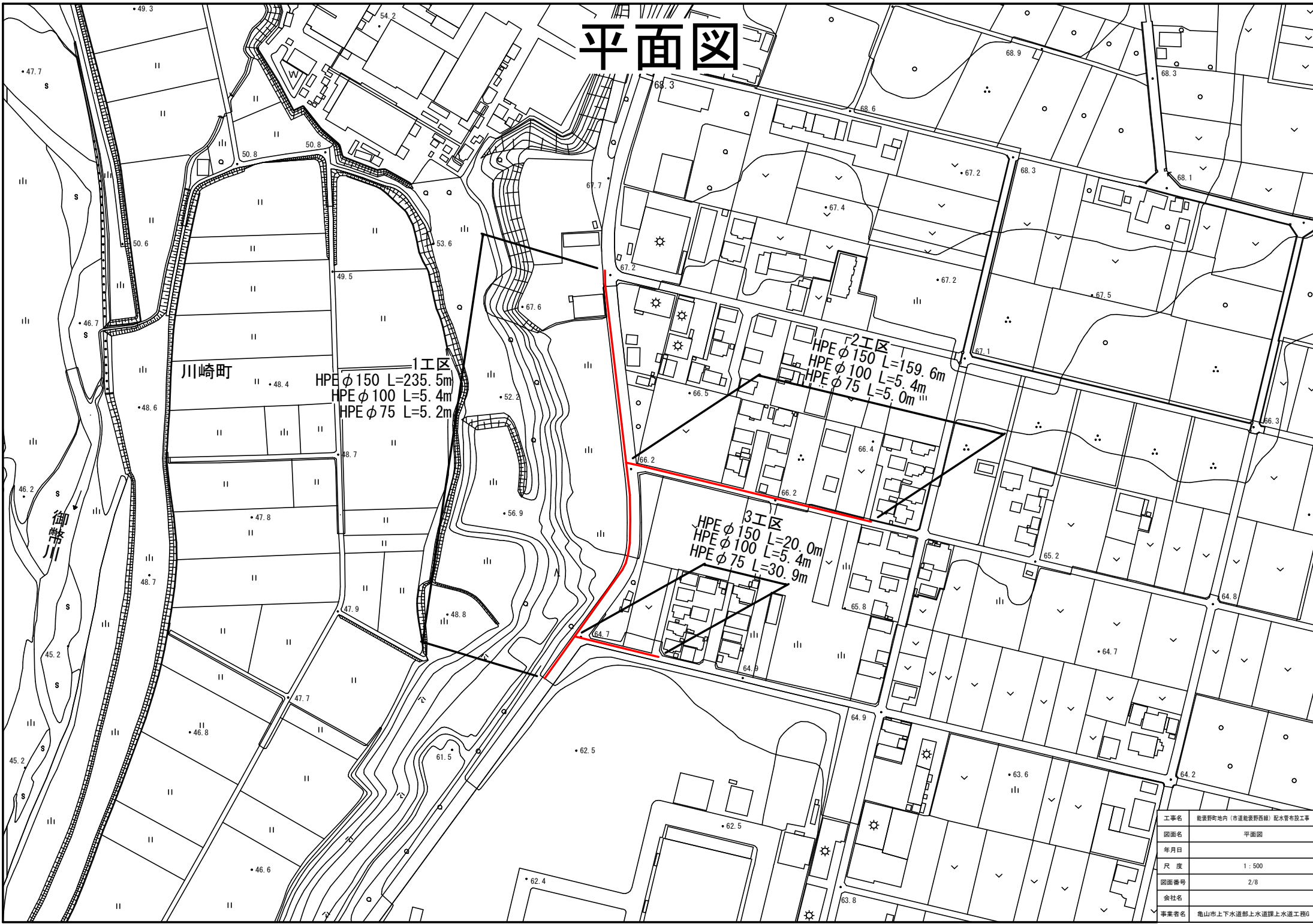


位置図

施工箇所

工事名	能美野町地内(寺道能美野西線)配水管布設工事
図面名	位置図
年月日	
尺度	1:2500
図面番号	1/8
会社名	
事業者名	亀山市上下水道部上水道課上水道工務6

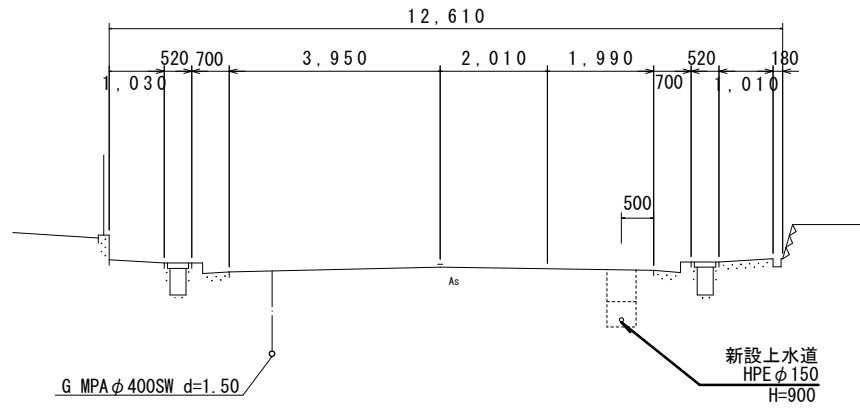
平面図



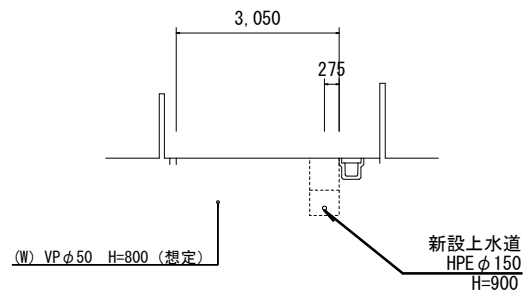
工事名	熊取町地内(市道熊取野西線)配水管布設工事
図面名	平面図
年月日	
尺度	1:500
図面番号	2/8
会社名	
事業者名	亀山市上下水道部上水道課上水道工務

横断図

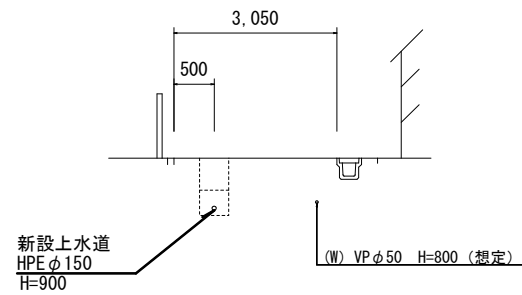
1工区



2工区



3工区

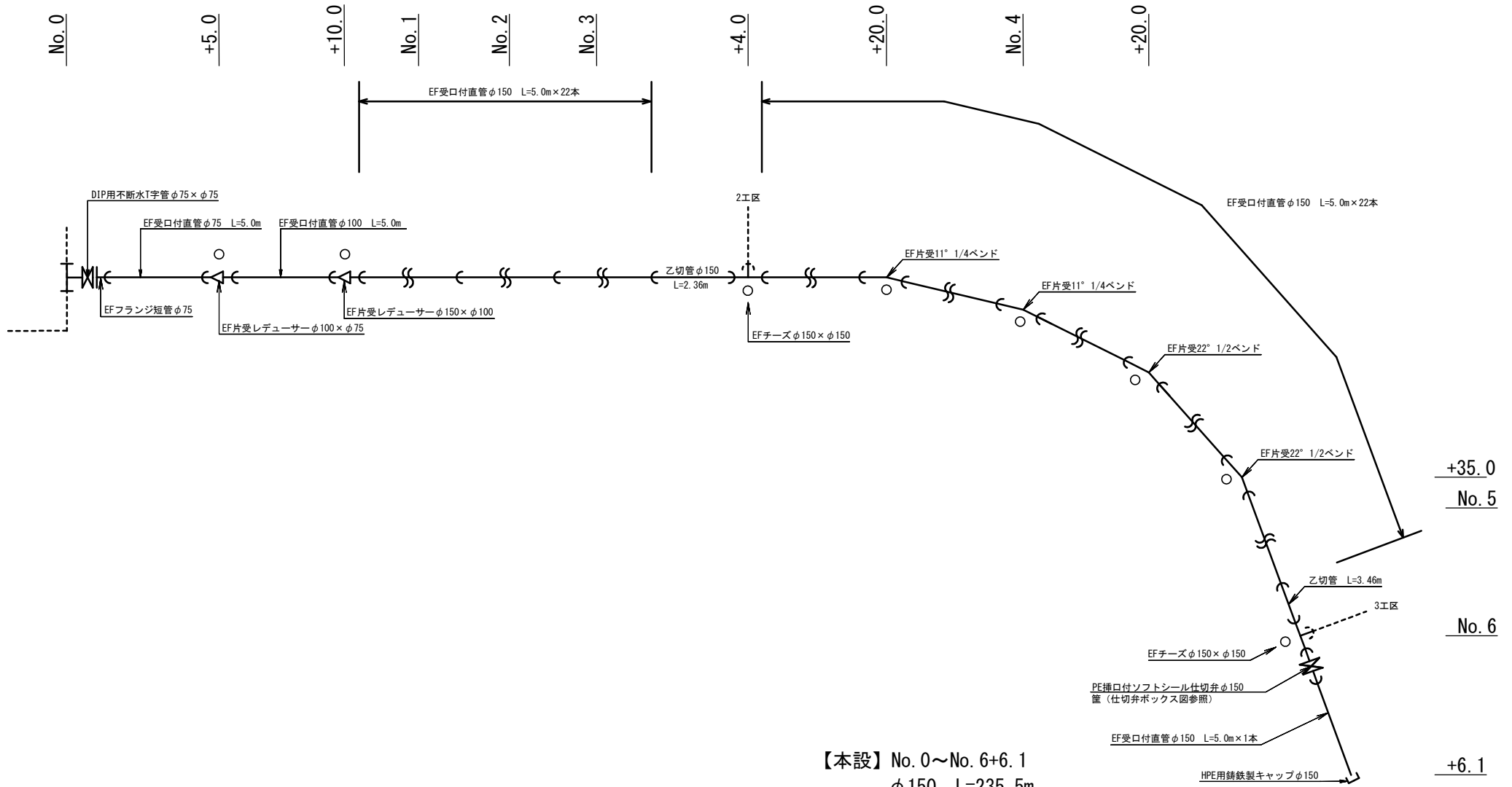


工事名	熊取野町ほか地区（市道熊取野13号線ほか） 公共下水道事業に伴う配水管移設工事
図面名	横断図
年月日	
尺度	1/100
図面番号	5/8
会社名	
事業者名	上下水道部 上水道課 上水道工務グループ

能褒野町 HPE φ150以下

埋設深：φ75以上 H=900mm

1工区 本設



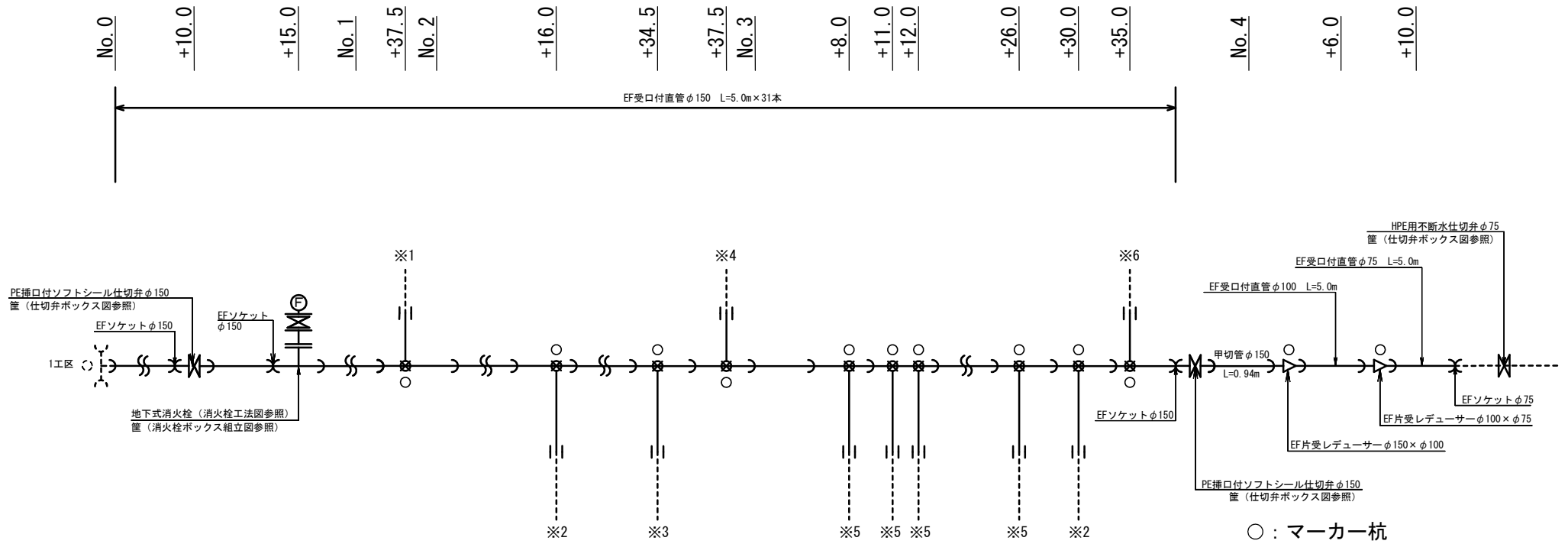
【本設】 No. 0~No. 6+6.1
 φ150 L=235.5m
 φ100 L=5.4m
 φ75 L=5.2m

工事名	能褒野町内（市道能褒野西線）配水管布設工事
図面名	配管図1
年月日	
尺 度	Free
図面番号	4/8
会社名	
事業者名	亀山市上下水道部上水道課上水道工務6

能褒野町 HPE φ150以下

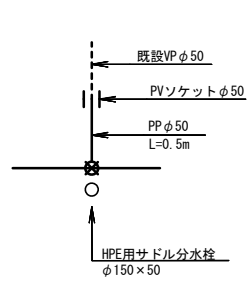
埋設深：φ75以上 H=900mm

2工区 本設

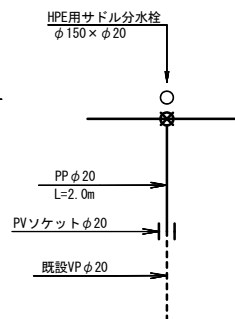


○：マーカーク杭
 PP管については、1種を使用
 PP継手については、耐震型とする。
 サドル分水栓については、PPユニオンソケット・メタルパッキン含む

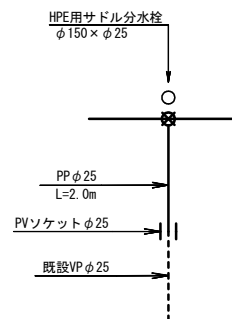
※1 給水工詳細図



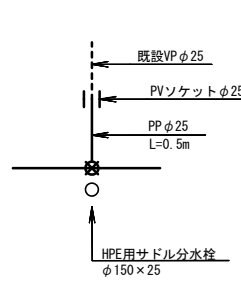
※2 給水工詳細図



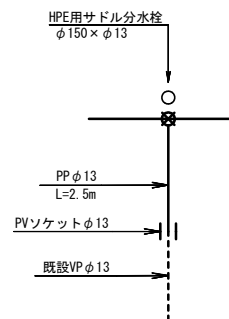
※3 給水工詳細図



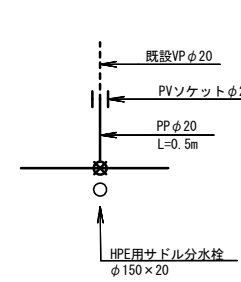
※4 給水工詳細図



※5 給水工詳細図



※6 給水工詳細図



【本設】No. 0~No. 4+10.0

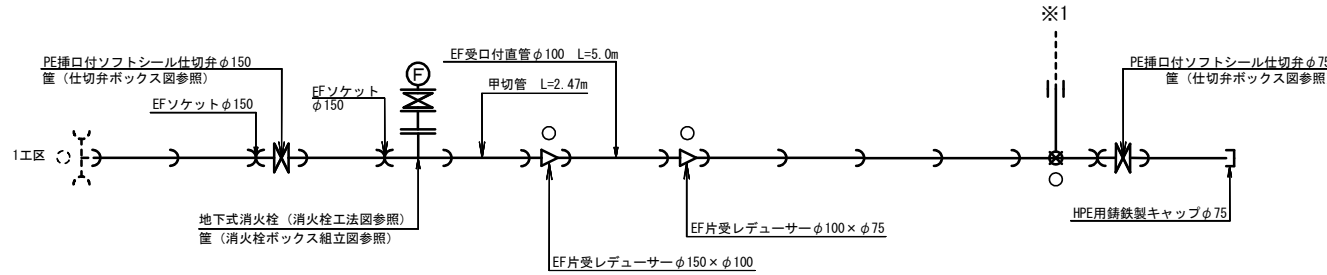
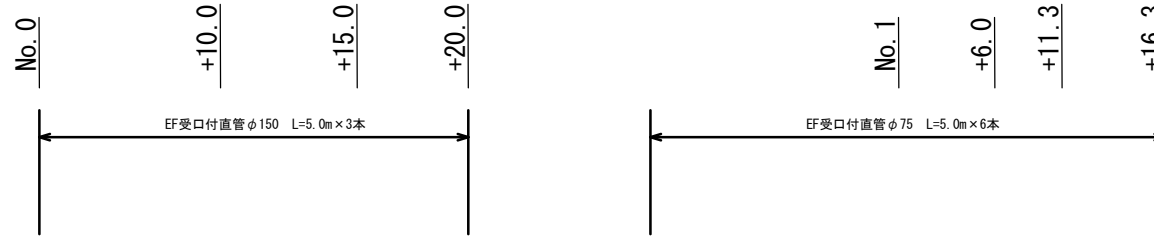
- φ150 L=159.6m
- φ100 L=5.4m
- φ75 L=5.0m
- φ50 L=0.5m
- φ25 L=2.5m
- φ20 L=4.5m
- φ13 L=8.0m

工事名	能褒野町内 (市道能褒野西線) 配水管布設工事
図面名	配管図1
年月日	
尺 度	Free
図面番号	5/8
会社名	
事業者名	亀山市上下水道部上水道課上水道工務6

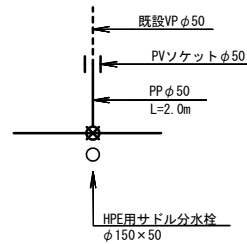
能褒野町 HPE φ150以下

埋設深：φ50以上 H=900mm

3工区 本設



※1 給水工詳細図



○：マーカー杭

PP管については、1種を使用

PP継手については、耐震型とする。

サドル分水栓については、PPユニオンソケット

・メタルパッキン含む

【本設】No. 0～No. 1+16. 3

φ150 L=20. 0m

φ100 L=5. 4m

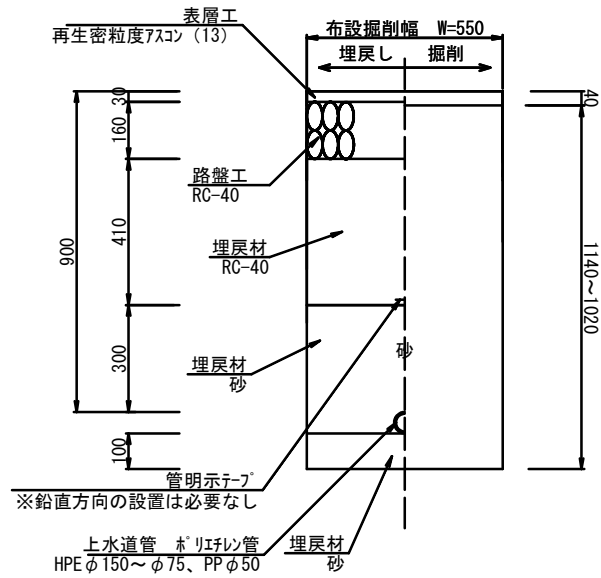
φ75 L=30. 9m

φ50 L=2. 0m

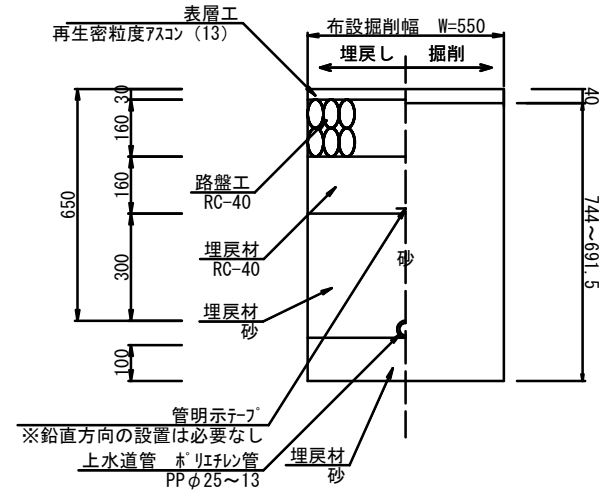
工事名	能褒野町内（市道能褒野西線）配水管布設工事
図面名	配管図1
年月日	
尺 度	Free
図面番号	6/8
会社名	
事業者名	亀山市上下水道部上水道課上水道工務6

土工標準図
S=1:15

本設 HPE φ150~φ75、PP φ50



本設 PP φ25~13



工事名	能美野町内(市道能美野西線)配水管布設工事
図面名	土工標準図
年月日	
尺度	1:15
図面番号	6/8
会社名	
事業者名	亀山市上下水道部上水道課上水道工務6

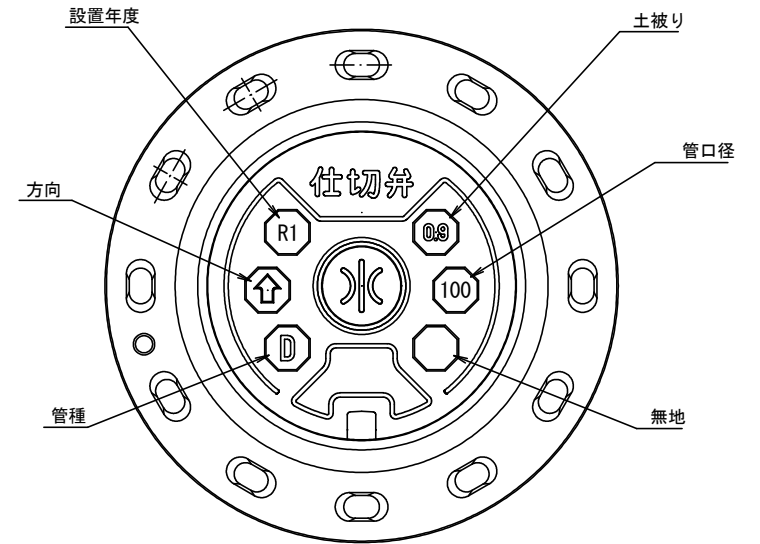
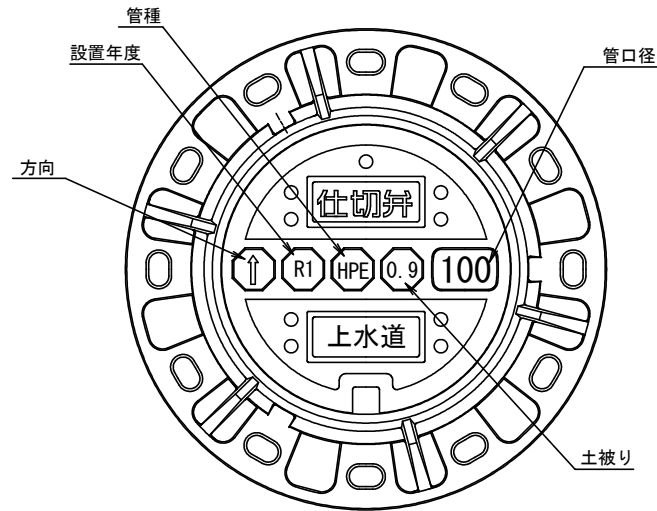
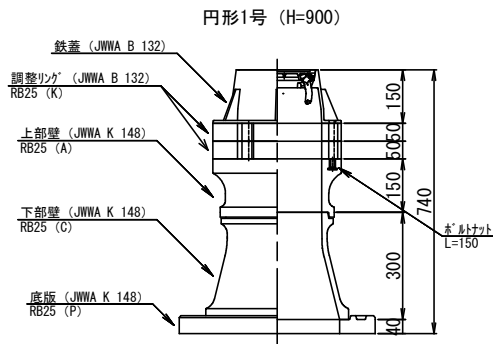
構造図

仕切弁ボックス標準図

S=1 : 15

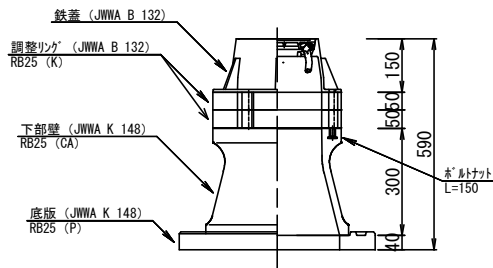
仕切弁筐（鉄蓋）参考図

S=1 : 15

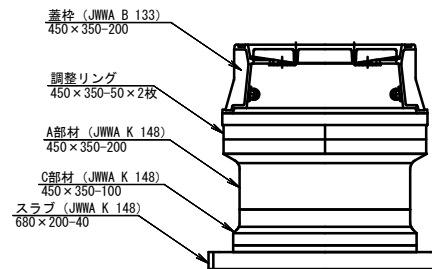


※情報項目の数は5項目以上明示できるものとする。

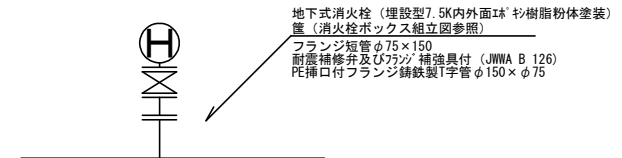
円形1号 (H=650)



消火栓ボックス標準図



消火栓工法図



工事名	龍巻野町内 (市道龍巻野南線) 配水管布設工事
図面名	構造図
年月日	
尺 度	図示
図面番号	8/8
会社名	
事業者名	龜山市上下水道部上水道課上水道工務6